



PLAÇA DE L'ESGLÉSIA, 1-B
08328 ALELLA (BARCELONA)

TEL.: 93 540 64 83
CORREU@ACTIUM.CAT

Actium[®]

GESTIÓ DEL PATRIMONI
HISTÒRIC I ARQUEOLÒGIC

C ACTIUM 0777

Intervenció arqueològica Carrer Correu Vell 14

Barcelona,
Barcelonès

Maig – juny 2017

Pau Gómez Aramburu
ALELLA, DESEMBRE DE 2018



Memòria

Núm. Exp. Dept. de Cultura: 470 K121-NB 2017/1-20363
470 K121-NB 2017/2-20442

Codi Servei d'Arqueologia de Barcelona: 064/17



SUMARI

1. SITUACIÓ	3
2. MARC GEOGRÀFIC I GEOLÒGIC	3
3. CONTEXT HISTÒRIC I ARQUEOLÒGIC	3
3.1. Context històric.....	3
3.2. Context arqueològic	4
4. MOTIVACIÓ I OBJECTIUS.....	6
5. FONAMENTS DE DRET	6
6. TREBALLS REALITZATS	6
7. METODOLOGIA	6
8. RESULTATS DE LA INTERVENCIÓ	7
9. CONCLUSIONS.....	7
10. RESTES ARQUEOLÒGIQUES AFECTADES PER L'OBRA.....	8

ANNEX 1. DOCUMENTACIÓ ADMINISTRATIVA

ANNEX 2. DOCUMENTACIÓ FOTOGRÀFICA

ANNEX 3. DOCUMENTACIÓ PLANIMÈTRICA

ANNEX 4. UNITATS ESTRATIGRÀFIQUES

ANNEX 5. INVENTARI DE MATERIALS ARQUEOLÒGICS

FITXA TÈCNICA

Tipus d'intervenció	Preventiva
Activitat autoritzada	Control i excavació arqueològica
Dates autoritzades	Maig – juny de 2017
Codi Servei Arq. Barcelona	064/17
Núm. Exp. Dept. Cultura	R/N 470 K121-NB 2017-2-20363 R/N 470 K121-NB 2017-2-20442
Promoció	TR5 BCN Àmbits, SL.
Execució de la intervenció	Actium Patrimoni Cultural, SL
Direcció tècnica	Pau Gómez Aramburu
Lloc de la intervenció	Carrer Correu Vell, 14
Població i comarca	Barcelona, El Barcelonès
Coordenades UTM (ETRS89 31N)	X 431432.3 / Y 4581469.3
Paraules clau	Dipòsit Època Contemporània Mur Nivell d'us Època romana
Resum	<p>Les obres de reforma integral de l'edifici del carrer del Correu Vell, 14 han inclòs l'excavació de diverses rases de serveis i un fossat per encabir un ascensor.</p> <p>En aquests moviments de terres s'han documentat una sèrie d'estructures de diversa cronologia entre les que destaquen un fragment de mur d'època romana i altres estructures amortitzades pertanyents a l'actual immoble. Totes aquestes estructures es veien afectades pel projecte constructiu i van precisar la redacció d'un informe d'afectació / rebliment indefinit.</p>

1. SITUACIÓ

La present intervenció s'ha dut a terme al subsòl de la finca del número 14 del carrer del Correu Vell, al districte de Ciutat Vella.

Coordenades UTM31N-ETRS89: X 431432.3 / Y 4581469.3

2. MARC GEOGRÀFIC I GEOLÒGIC

Geogràficament el Barri Gòtic s'emmarca en la part baixa del Pla de Barcelona, unitat morfològica limitada per la Serralada Litoral, la línia costanera i els diversos turons, entre Montjuïc i Montgat, que la ressegueixen. Hi destaquen el dels Ollers, el de les Fàtzies o el Mont Tàber, tots ells engolits d'antuvi per l'urbanisme.

Geològicament, en l'anomenat Pla de Baix hi dominen els materials al·luvials aportats pels corrents marins i per rieres i aigües d'escorrentiu provinents de la serra. En el sector costaner del pla s'hi formaren estanyols i maresmes, entre els quals, l'estany del Cagalell, situat a la part baixa de l'actual Raval.

3. CONTEXT HISTÒRIC I ARQUEOLÒGIC

3.1. Context històric

L'eix històric que articula aquest sector correspon a l'extrem sud-est del *decumanus maximus* de la ciutat romana de Barcino, que des de l'actual plaça Nova i seguint pel carrer del Bisbe travessa la plaça de Sant Jaume i continua pel carrer de la Ciutat fins a la plaça del Regomir.

Barcino va ser fundada entre el 15 i el 5 aC, essent, doncs, una fundació augustal (Beltran de Heredia, 2001). El lloc escollit per a l'enclavament de la nova ciutat va ser un petit turó d'aproximadament 17 m d'alçada, anomenat *Mons Taber*, molt proper al mar, situat entre dos rius (el Besòs i el Llobregat), prop de les zones portuàries del delta del Llobregat i de Les Sorres, un indret amb capacitat per albergar un port propi. La ciutat també estava ben comunicada, de N a S, per via terrestre mitjançant un dels ramals de la Via Augusta. Va rebre, en el moment de la seva fundació, el nom de *Colonia Iulia Augusta Faventia Paterna Barcino*.

L'àrea que va ocupar la ciutat cobria unes 12'5 Ha en forma d'octàgon: un rectangle amb els angles tallats per tal d'adaptar-se a l'orografia del turó. El perímetre va ser resseguit per una muralla d'uns 2 m d'amplada i més de 8 m d'alçada i quatre portes que donaven accés a la ciutat (Porta *Praetoria*, Porta *Decumana*, Porta *Principalis Dextra*, Porta *Principalis Sinistra*), situant-se en els extrems dels carrers principals (*Decumanus Maximus* i *Cardo Maximus*).

Després de l'escomesa d'Almansur de l'any 985 es va fer palès la necessitat de reforçar el sistema defensiu romà, de manera que s'inicià la fortificació dels portals que s'encastellaren. En el portal nord-est o Portal Major (actual plaça de l'Àngel), es bastí el Castell vell; en el portal sud-oest, el Castell nou, ambdós propietats del vescomte; en el portal nord-oest, el Castell del

bisbe; mentre que en el portal sud-est, el Castell del Regomir, que inclogué la construcció d'un arc que unia les dues torres de planta circular a banda i banda de la porta d'entrada a la ciutat (Piquer, inèdit; Caballé, González, inèdit). En aquell moment sembla que la zona fora muralla era parcel·lada però no construïda; situació que es perllongà a la banda que ens ocupa de la finca, a diferència d'altres zones extra murs, fins el segle XV, possiblement a conseqüència de la utilització del camí de ronda.

El període situat entre finals del segle XIV i inicis del segle XV correspon al moment dels principals canvis urbanístics de la zona de Regomir i de l'àrea que ens ocupa. Sembla ser que el castell de Regomir havia perdut el seu caràcter defensiu després d'haver-se construït el primer recinte medieval i es produí una ocupació progressiva de la vall.

La torre del castell va passar a ser habitatge de diverses famílies fins que, molt possiblement en el segle XVIII, s'enderrocà per unir aquest espai amb la finca que existia al carrer Regomir número 7, tot i que un segle abans ja s'havia perforat per ubicar-hi la primitiva capella de Sant Cristòfol.¹

Al segle XVI (1530) es documenta la construcció de la primitiva capella de Sant Cristòfol dins la torre de l'antic castell de Regomir i l'any 1567 hi ha notícies de l'enrunament, reconstrucció i engrandiment de la capella, obra que s'acabà l'any 1568. L'espai superior de la torre continuà formant part del castell del Regomir.²

Aquest edifici conserva encara l'estructura de palau del segle XIV i alguns elements d'aleshores (finestres coronelles en el pati, etc.). Cal destacar el portal barroc (d'inicis del segle XVIII), restaurat per l'arquitecte municipal Adolf Florensa que en modificà les proporcions originals.

3.2. Context arqueològic³

Entre els anys 1984 i 1998, s'efectuaren dues intervencions més, una d'elles l'any 1990 en el pati de Correu Vell, que posà de manifest l'existència d'aquest edifici termal amb la troballa de diversos murs de dimensions notables, fons de piscina i clavegueres.

En el número 3 del carrer Regomir, les excavacions del Pati d'en Llimona entre els anys 1989 i 1990 van permetre documentar el parament interior de la muralla augustal, una torre de planta circular del moment fundacional i la Porta Decumana triforada, de la qual se'n conserva un dels passos de vianants. També es pogué observar el doblement de la muralla en època baiximperial, fet que comportà el reforçament de la torre circular inutilitzant així el pas de vianants. Tanmateix, es va excavar part de les termes privades d'una domus altimperial, que en cap dels casos presenta una connexió amb les termes públiques de la finca de Regomir 7-9.

L'octubre de l'any 1993, previ al projecte d'enderroc de l'edifici de Regomir, 7-9, es va realitzar una intervenció arqueològica a càrrec de Josep Oriol Granados i Emília Pagès. L'actuació va

¹ Hernández-Gasch, J (inèdit): Memòria científica de la intervenció arqueològica al carrer Regomir 7-9. Codi M.H.C.B. 116/06. Barcelona. De març al maig de 2007.

² Estudi documental de la finca del carrer Regomir, 7-9 de Barcelona. Veclus, febrer de 1997.

³ Informació extreta de: Autors diversos, 2010: fitxa ZIA018

consistir en la prospecció arqueològica dels paraments adjacents al conjunt arquitectònic del Pati d'en Llimona i al Palau Gualbes (Regomir, 11). També es va efectuar una cala en el sòl de la planta principal de l'edifici, a la banda que queda exactament al damunt de la capella de Sant Cristòfol. De resultes d'aquesta actuació es va poder documentar el parament exterior del llenç de muralla i de la torre núm. 36, així com les refeccions d'època antiga relacionades amb les edificacions medievals del Pati d'en Llimona, a més de constatar l'estat de conservació de la torre circular (núm. 37).

L'any 1997, a càrrec de l'arqueòloga Josefa Huertas, es va dur a terme el seguiment arqueològic d'una rasa central situada al llarg del carrer Regomir. Malgrat que assolí un metre de profunditat, no es va poder documentar cap resta arqueològica, atès que el subsòl havia estat remogut en actuacions prèvies de canalització de serveis efectuades en època contemporània.

L'any 1998, en el subsòl de la present finca s'hi realitzaren un seguit de sondejos dirigits per Anna Monleón en els quals s'hi documentaren les restes pertanyents a unes termes públiques que funcionaren entre els segles II i IV dC (Miró, Puig, 2000: 177). De les troballes en destaca l'angle d'una piscina de capçalera semicircular amb esglaons d'accés i diversos murs del conjunt termal juntament amb la fonamentació de les torres núm. 36 i 37.

Les obres de rehabilitació de la finca situada en el carrer Regomir, núm. 7-9, van comportar una intervenció arqueològica preventiva, efectuada entre el 6 de març i el 18 de maig de l'any 2007 per part d'Actium Patrimoni Cultural SL, sota la direcció de Jordi Hernández-Gasch. Durant l'actuació es van reblir les cales efectuades a la intervenció de l'any 1998 i se'n van efectuar quatre de noves. L'excavació va documentar restes estructurals i sediments formats des del segle II dC fins al segle XX. De l'època romana altimperial en destaca la descoberta d'un mur i d'una claveguera i, de l'època baiximperial, de part de la fonamentació i primera filada de la torre núm. 37. El sector va patir una remodelació important en algun moment del segle XV o XVI, essent rebaixat en bona mesura fins a nivells geològics. D'aquest moment data un mur, mentre que de finals del segle XVIII hi ha restes d'una casa i d'altres estructures que es relacionen amb la construcció decimonònica.

Entre els anys 2009 i 2011 es dugué a terme la intervenció arqueològica a la finca el carrer del Regomir 7-9, dirigida per Núria Cabañas Anguita i Esteve Nadal Roma, de l'empresa; Actium, Patrimoni Cultural SL (codi 109/09) que va consistir en el seguiment de sis cales de fonamentació que assolien una profunditat de tres metres. Els treballs duts a terme han permès identificar part de la torre circular que flanquejava la porta *praetoria* per la vessant est del *decumanus maximus*, amb un diàmetre de 3,90 m, realitzada amb *opus vittatum*. D'altra banda, s'ha documentat la construcció d'un edifici termal de caire públic, situat fora del recinte emmurallat de la ciutat. L'edificació d'aquest conjunt es data a mitjan del segle I dC – inicis del segle II dC i se n'han identificat un total de quatre estances: una correspondria a la zona d'accés a l'interior de l'edifici i des del qual s'accediria a l'interior del *frigidarium*, on s'han documentat les restes d'una piscina de capçalera semicircular amb tres esglaons d'accés, revestida d'*opus signinum*, amb un diàmetre interior de 3,55 m i una alçada de 1,40 m. També s'ha detectat les restes d'una altre àmbit, i que es tracten d'indícis d'un esglaó construït amb *opus sectile*, que hauria format part d'una altra piscina de petites dimensions. Cal assenyalar que no s'han pogut determinar els límits exactes d'aquesta estança, arran de la construcció de la muralla d'època baiximperial, la qual absorbeix part del conjunt termal. I finalment, de l'últim àmbit, s'ha documentat un paviment d'*opus signinum* amb quatre lloses de marbre

adossat al mur que delimita aquesta estança per la banda oest i que també es troba revestit d'*opus signinum*. Aquestes estructures correspondrien a les restes d'una piscina de grans dimensions: el *caldarium*.

L'any 2012-2013, es dugué a terme una memòria conjunta de les antigues intervencions arqueològiques al sector del Pati d'en Llimona i els carrers de Regomir i Correu Vell, a càrrec d'Actium Patrimoni Cultural SL, sota la direcció tècnica de Miquel Gea i Jordi Hernández, amb l'objectiu de realitzar una interpretació conjunta que permetés entendre l'evolució de la zona des d'època romana fins a l'actualitat.

4. MOTIVACIÓ I OBJECTIUS

L'obra és motivada per el projecte de rehabilitació integral de l'edifici del carrer del Correu Vell, 14. Aquest projecte incloua diferents moviments de terres amb afectació al subsòl: rases de sanejament i un fossat per a la instal·lació d'un ascensor.

5. FONAMENTS DE DRET

La intervenció és de caràcter preventiu, atenent la Llei 9/1993 30 de setembre del Patrimoni Cultural Català (DOGC 1807 de l'11 d'octubre de 1993) i el Decret 78/2002 de 5 de març del Reglament de protecció del patrimoni arqueològic i paleontològic (DOGC 3594 de 13 de març de 2002).

L'edifici d'habitatges del núm. 14 de Correu Vell està inclòs al Catàleg Arquitectònic del Patrimoni Històric-artístic de la Ciutat de Barcelona de l'any 1979: B, cap. II, fitxa 243 i al Pla Especial de Protecció del Patrimoni Arquitectònic i Catàleg del Districte 1 – Sector Central, núm. d'element: 78. Planejament: PGM: 12b Casc antic, conservació del centre històric.

6. TREBALLS REALITZATS

Les tasques arqueològiques consistiran en el control de tots els moviments de terres que afectin el subsòl. Aquest moviments consisteixen en el fossat d'un ascensor (1,50 x 1,15 x 0,80 m) i dues rases d'instal·lacions (amb una llargada de 4,93 i 1,62 m respectivament, 0,40 m d'amplada i 0,75 de fondària).

7. METODOLOGIA

Registre estratigràfic

La metodologia utilitzada per aquesta intervenció es basa en el mètode de registre Harris / Carandini, que consisteix en el registre objectiu i en la documentació exhaustiva de restes i estrats, utilitzant per això un model de fitxes específiques.

Topografia i planimetria

Les restes s'han vinculat geogràficament amb les coordenades UTM (ETRS89), per tal de documentar i facilitar la interpretació de la seqüència estratigràfica. La topografia i la planimetria han estat tractats informàticament amb programari CAD.

Documentació fotogràfica

Per tal de deixar una constància visual dels treballs realitzats, així com de les restes aparegudes, s'ha realitzat un registre fotogràfic exhaustiu en format digital d'alta resolució.

8. RESULTATS DE LA INTERVENCIÓ

Els treballs arqueològics realitzats a l'immoble situat al Carrer Correu Vell, 14 han posat de manifest tot un seguit d'estructures, que cronològicament es situen entre el s. XX i l'època romana.

Les tasques arqueològiques van permetre documentar un mur (UE 6) de pedra desbastada i arrebossat amb morter de calç que es troba situat al cantó Est de la zona afectada per la construcció del forat d'ascensor. Degut a les característiques de la intervenció només va ser possible documentar 1,6 metres de longitud per 0,6 metres d'amplada, quedant descobert únicament dues filades de carreus. Associat a aquest mur s'han identificat dos estrats, un d'argilós amb restes de morter i carbons que conté restes ceràmiques d'època romana (UE 10) i un altre, que reposa sobre aquest, amb restes de calç (UE 9), que podem relacionar directament amb el arrebossat que presenta el mur (UE 6).

Reposant sobre aquest estrat, es duu a terme un anivellament del terreny per mitjà de l'abocament de tres estrats: UE 8; amb restes de pedres i morter desgranat, un segon (UE 7) que el cobria UE 8; amb restes de material constructiu i, finalment, l'estrat UE 2; consistent en terra, pedres i restes de morter desgranat.

Aquest anivellament fou seccionat per la rasa de construcció (UE 11) de la fonamentació del mur (UE 12) que trobem al canto Oest del forat d'ascensor que correspon a l'edifici actual.

Per últim, en època contemporània es dur a terme la construcció d'un dipòsit (UE 3), del que només hem pogut documentar una cantonada. Aquest es situa en la cantonada Nord del fossat de l'ascensor. La seva construcció seccionà tota l'estratigrafia anteriorment descrita.

Tot aquestes seqüències van ser cobertes amb un paviment ceràmic lligat amb morter (UE 04) que es recolzarà sobre una estrat (UE 01) que cobrirà tots els elements descrits anteriorment.

9. CONCLUSIONS

Les tasques de control i excavació arqueològica han permès documentar tot una sèrie d'elements arquitectònics, que es poden incloure en dos períodes cronològics diferenciats. Una primera fase d'ocupació, prèvia a la construcció de l'edifici actual, corresponent a èpoques d'ocupació romanes i una de més recent, relacionada amb l'immoble actual.

La fase més antiga ens mostra l'existència d'un mur (UE 6) molt malmès per les fases posteriors del que em pogut documentar un parell de filades i la seva amplitud a partir d'un sondeig fet amb aquesta finalitat. Vam poder datar una seqüència d'ús relacionada amb aquest mur, a partir de l'estrat UE 09, del que ens va ser possible recollir únicament un parell de fragments ceràmics indeterminats d'època romana.

Aquest fet que ens fa pensar, juntament amb el seu emplaçament a la part exterior de la muralla romana (on s'han documentat un volum important de restes d'aquesta època com són les que trobem al Pati Llimona o les del carrer Regomir), en una emplaçament fora muralles que correspondria a la zona portuària de la colònia romana. Aquest zona contindria tot un seguit d'elements constructius que pertanyerien a aquest horitzó cronològic com pot ser el cas del mur (06) documentat durant la intervenció.

Posteriorment aquest espai s'amortitzarà a partir d'una sèrie d'estrats amb restes de materials constructius per tal de pujar la cota de circulació. Possiblement l'estrat UE 02 amb les pedres i el morter desgranat ens marquen una seqüència d'ús tot i que no ha sigut possible datar aquesta estratigrafia ni identificar un nivell de circulació associat.

L'edifici actual, patirà nombroses reformes des del segle XIII fins a l'actualitat, fet que ens fa pensar que possiblement el mur UE 06 en algun moment va funcionar amb l'edifici. Posteriorment es procedirà a construir un mur (UE 14) del que vam poder documentar la seva fonamentació (UE 12) i la rasa de construcció (UE 11) que seccionarà tota la estratigrafia. L'edifici el podem relacionar amb el creixement de la ciutat en època medieval, moment en que trobarem tot una sèrie de carrers, com és la Baixada de Viladecols, que connectaran les viles noves fora-muralles creades durant el s. XII-XIV, amb la ciutat romana.

Per últim, vam documentar part d'un dipòsit (UE 03) que seccionà tota la estratigrafia, ja que és l'element més recent previs al paviment inicial (UE 04) que es trobarà en desús en el moment de la intervenció.

10. RESTES ARQUEOLÒGIQUES AFECTADES PER L'OBRA

L'excavació del fossat de l'ascensor afectava de manera directa el dipòsit contemporani UE 03 i de forma indirecta el mur d'època romana UE 06. Aquest fet va precisar la realització d'un informe d'afectació (Núm. Exp. 470 K121-NB 2017/2-20442) obtenint la següent resolució:

- **UE 03. Desmuntatge i eliminació parcial**
- **UE 06. Conservació in situ i rebliment indefinit** (amb protecció amb geotèxtil que impedeixi el contacte entre el formigó de la llosa del fossat de l'ascensor i el mur d'època romana (fotografies 10 - 14)

ANNEX 1. DOCUMENTACIÓ ADMINISTRATIVA

Expedient R/N 470 K121-NB 2017/1-20363 d'autorització d'una intervenció arqueològica preventiva al carrer Correu Vell, 14 de Barcelona, Barcelonès, segons el procediment establert en l'article 14 i següents del Decret 78/2002, de 5 de març de 2002, del Reglament de protecció del patrimoni arqueològic i paleontològic.

Fets

1. En data 26 de maig de 2017 (registre núm. 0390/3042/2017) la senyora Marta Torelló Raventós, representant legal de TR5 Bcn Àmbits, SL i el senyor Carles Vicente Guitart, director de Memòria, Història i Patrimoni de l'ICUB, han presentat una sol·licitud d'intervenció arqueològica preventiva de control i excavació al carrer Correu Vell, 14 de Barcelona (Barcelonès), sota la direcció de l'arqueòleg Pau Gomez Aramburu (Actium Patrimoni Cultural SL) del 31 de maig al 9 de juny de 2017.
2. En data 30 de maig de 2017 l'arqueòleg territorial ha emès informe favorable sobre la sol·licitud esmentada.
3. En data 30 de maig de 2017 el Servei d'Arqueologia i Paleontologia va proposar autoritzar la intervenció.

Motivació

Realització de rases de sanejament i fossat d'un ascensor dins del projecte de rehabilitació integral de l'edifici.

Fonaments de dret

1. Article 47 i següents de la Llei 9/1993, de 30 de setembre, del patrimoni cultural català (DOGC núm. 1807).
2. Decret 78/2002, de 5 de març de 2002, del Reglament de protecció del patrimoni arqueològic i paleontològic (DOGC núm. 3594).
3. Decret 304/2011, de 29 de març, de reestructuració del Departament de Cultura (DOGC núm. 5849, de 31.3.2011); i Resolució CMC/254/2010, de 8 de gener, de delegació de competències de la persona titular de la Direcció General del Patrimoni Cultural en les persones directores dels Serveis Territorials del Departament de Cultura i Mitjans de Comunicació (DOGC núm. 5566, de 12.2.2010).

Resolució

Per tot això, **resolc**:

1. **Autoritzar** la realització d'una intervenció arqueològica preventiva d'acord amb les dades i condicions següents:

Lloc de la intervenció: c/ Correu Vell, 14 de Barcelona, Barcelonès

Persona o institució autoritzada: TR5 Bcn Àmbits SL

Direcció de la intervenció: Pau Gomez Aramburu (Actium Patrimoni Cultural SL)

Activitat autoritzada: Control i excavació

Termini de realització de la intervenció: del 31 de maig al 9 de juny de 2017

Lloc de dipòsit provisional de les restes: Museu d'Història de Barcelona



La intervenció arqueològica autoritzada haurà de ser realitzada d'acord amb les disposicions de la Llei 9/1993, del patrimoni cultural català, i del Decret 78/2002, del Reglament de protecció del patrimoni arqueològic i paleontològic, així com en els termes descrits en la documentació presentada per a la tramitació de l'expedient.

El termini de dos anys previst per a la presentació de la memòria, s'entendrà que comença a comptar a partir del dia en què ha finalitzat la intervenció.

2. **Notificar** aquesta resolució, que no exhaureix la via administrativa, a la persona o entitat interessada i comunicar-li que contra aquesta pot interposar-hi recurs d'alçada davant el conseller de Cultura, en el termini d'un mes a comptar de l'endemà de la recepció d'aquesta notificació.

Notificar, així mateix, aquesta resolució a l'ajuntament del municipi afectat, i comunicar-li que contra aquesta pot interposar-hi recurs contenciós administratiu davant el Tribunal Superior de Justícia de Catalunya, en el termini de dos mesos a comptar de l'endemà de la recepció d'aquesta notificació. Potestativament, dins el mateix termini, podrà efectuar el requeriment previ previst a l'article 44 de la Llei 29/1998, de 13 de juliol, de la jurisdicció contenciosa administrativa.

Barcelona, 30 de maig de 2017

P.d. Resolució CMC/254/2010, DOGC 12.2.2010
La directora

M. Àngels Torras Ripoll



Doc. original signat per:
CPISR-1 MARIA ANGELS TORRAS
RIPOLL 31/05/2017

Document electrònic garantit amb signatura electrònica. Podeu verificar la integritat d'aquest document a l'adreça web csv.gencat.cat

Original electrònic / Còpia autèntica

CODI SEGUR DE VERIFICACIÓ



0BJ8C5OMDA85IB9MIJHAHIXNGOVX29BD

Data creació còpia:
31/05/2017
Data caducitat còpia:
31/05/2020
Pàgina 2 de 2

Expedient R/N 470 K121-NB 2017/2-20442: d'autorització d'un tractament de restes arqueològiques no extretes a: carrer del Correu Vell, 14 de Barcelona (Barcelonès), segons el procediment establert en els articles 14 i següents i 30 i següents del Decret 78/2002, de 5 de març de 2002, del Reglament de protecció del patrimoni arqueològic i paleontològic.

Antecedents

1. El Departament de Cultura va autoritzar a TR5 Bcn Àmbits SL la realització d'una intervenció arqueològica preventiva de control i excavació al carrer del Correu Vell, 14 de Barcelona (Barcelonès) sota la direcció de l'arqueòleg Pau Gómez Aramburu (Actium Patrimoni Cultural, SL) del 31 de maig al 9 de juny de 2017.

Fets

1. En data 8 de juny de 2017 (registre núm. 0390/3202/2017) la senyora Marta Torelló Raventós, representant legal de TR5 Bcn Àmbits SL, i el senyor Carles Vicente Guitart, director de Memòria, Història i Patrimoni de l'ICUB, han presentat una sol·licitud de tractament de restes arqueològiques no extretes al carrer dels Correu Vell, 14 de Barcelona (Barcelonès), sota la direcció de l'arqueòleg Pau Gómez Aramburu (Actium Patrimoni Cultural SL) del 12 al 16 de juny de 2017.
2. Es demana efectuar sota control arqueològic el desmuntatge i eliminació parcial de les restes següents:
 - UE03: Dipòsit. Cronologia: segle XX. Grau d'afectació: desmuntatge i eliminació parcial.
 - UE06: Mur. Cronologia: època romana. Grau d'afectació: conservació in situ i rebliment indefinit (amb protecció amb geotèxtil que impedeixi el contacte entre el formigó de la llosa del fossat de l'ascensor i el mur d'època romana).
3. En data 9 de juny de 2017 el Servei d'Arqueologia de Barcelona va informar favorablement la proposta de tractament de restes arqueològiques no extretes, per la qual cosa no és necessari el tràmit d'audiència.
4. En data 12 de juny de 2017 l'arqueòleg territorial de Barcelona emet informe favorable sobre la sol·licitud esmentada, atès que les restes que es proposa desmuntar i eliminar parcialment i reblir indefinidament no presenten una gran entitat patrimonial, han estat correctament excavades i exhaustivament documentades salvant-ne els seus valors culturals. Igualment, atès que les dates d'execució demanades inicialment no s'ajusten al que preveu l'article 15.3 sobre els terminis de resolució de la sol·licitud, es proposa modificar els terminis del 13 al 16 de juny de 2017.
5. En data 12 de juny de 2017 el Servei d'Arqueologia i Paleontologia, analitzats els diferents informes, proposa autoritzar el tractament de restes arqueològiques no extretes sol·licitat.



Motivació

Realització de rases de sanejament i fossat de l'ascensor dins del projecte de rehabilitació integral de l'edifici.

Portaferrissa, 1 (Palau Moja)
08002 Barcelona
Telèfon 933 16 27 40
Fax 933 16 27 41

1

GENERALITAT DE CATALUNYA

	Doc. original signat per: Còpia autèntica i compulsada Generalitat de Catalunya 21/06/2017	Document electrònic garantit amb signatura electrònica. Podeu verificar la integritat d'aquest document a l'adreça web csv.gencat.cat	Data creació còpia: 21/06/2017 Data caducitat còpia: 21/06/2020 Pàgina 1 de 2
		Original electrònic / Còpia autèntica	
		CODI SEGUR DE VERIFICACIÓ  0HBGYSN8HRKHW73YJSE34ULK4QBSP1Y	

 Generalitat de Catalunya
Departament de Cultura
**Direcció General d'Arxius,
Biblioteques, Museus i Patrimoni**

Fonaments de dret

1. Article 47 i següents de la Llei 9/1993, de 30 de setembre, del patrimoni cultural català (DOGC núm. 1807).
2. Articles 14 i següents i 30 i següents del Decret 78/2002, de 5 de març de 2002, del Reglament de protecció del patrimoni arqueològic i paleontològic (DOGC núm. 3594).

Resolució

Per tot això, **resolc**:

1. **Autoritzar** la realització d'un tractament de restes arqueològiques no extretes d'acord amb les següents dades i condicions:

Lloc de la intervenció: carrer del Correu Vell, 14 de Barcelona (Barcelonès).

Persona o institució autoritzada: TR5 Bcn Àmbits, SL.

Direcció de la intervenció: Pau Gómez Aramburu (Actium Patrimoni Cultural, SL).

Activitat autoritzada: control, desmuntatge, eliminació parcial i rebliment indefinit, segons s'escaigui, de les restes relacionades al punt 2 dels Fets.

Termini de realització: del 13 al 16 de juny de 2017.

Lloc de dipòsit provisional de les restes: Museu d'Història de Barcelona.

El tractament de restes arqueològiques no extretes autoritzat haurà de ser realitzat d'acord amb les disposicions de la Llei 9/1993, del patrimoni cultural català, i del Decret 78/2002, del Reglament de protecció del patrimoni arqueològic i paleontològic, així com en els termes descrits en la documentació presentada per a la tramitació de l'expedient.

El termini de dos anys previst per a la presentació de la memòria, s'entendrà que comença a comptar a partir del dia en què ha finalitzat la intervenció.

2. **Notificar** aquesta resolució, que no exhaureix la via administrativa, a la persona o entitat interessada i comunicar-li que contra aquesta pot interposar-hi recurs d'alçada davant el conseller de Cultura, en el termini d'un mes a comptar de l'endemà de la recepció d'aquesta notificació.

Notificar, així mateix, aquesta resolució a l'ajuntament del municipi afectat, i comunicar-li que contra aquesta pot interposar-hi recurs contenciós administratiu davant el Tribunal Superior de Justícia de Catalunya, en el termini de dos mesos a comptar de l'endemà de la recepció d'aquesta notificació. Potestativament, dins el mateix termini, podrà efectuar el requeriment previ previst a l'article 44 de la Llei 29/1998, de 13 de juliol, de la jurisdicció contenciosa administrativa.



Barcelona, 12 de juny de 2017


Jusèp Boya e Busquet
Director general d'Arxius, Biblioteques, Museus i Patrimoni

Portaferrissa, 1 (Palau Moja)
08002 Barcelona
Telèfon 933 16 27 40
Fax 933 16 27 41

2

GENERALITAT DE CATALUNYA

	Doc. original signat per: Còpia autèntica i compulsada Generalitat de Catalunya 21/06/2017	Document electrònic garantit amb signatura electrònica. Podeu verificar la integritat d'aquest document a l'adreça web csv.gencat.cat	Data creació còpia: 21/06/2017 Data caducitat còpia: 21/06/2020 Pàgina 2 de 2
		Original electrònic / Còpia autèntica CODI SEGUR DE VERIFICACIÓ  0HBGYSN8HRKHW73YJSE34ULK4QBSP1Y	

ANNEX 2. DOCUMENTACIÓ FOTOGRÀFICA



Foto 1. Immoble on s'ha dut a terme la intevenció arqueològica



Foto 2. Estat inicial del fossat de l'ascensor



Foto 3. Estat inicial del fossat de l'ascensor



Foto 4. UEs 2, 3, 4 i 5



Foto 5. UE 4 sense la coberta de la UE 2 i UE



Foto 6. UE 12 un cop em retirat el seu farciment (UE 15)



Foto 7. Mur (UE 10) amb el paviment (UE 13) associat.



Foto 8. Mur UE 6. Estat final



Foto 9. Fragment de mur UE21 amb el nivell d'ús UE 22 seccionats per la UE 18



Foto 10. Vista zenital del fossat de l'ascensor amb el mur UE 06 i el seu cobriment amb malla de geotèxtil



Foto 11. Detall del mur UE 06 amb la malla geotèxtil que el protegeix



Foto 12. Detall del mur UE 06 i el forjat del fossat de l'ascensor.



Foto 13. Detall del mur UE 06 amb el cobriment amb malla de geotèxtil



Foto 14. Detall del emplaçament del mur UE 06 un cop reblert amb malla de geotèxtil i capa de sorra per a la seva protecció


ANNEX 3. DOCUMENTACIÓ PLANIMÈTRICA

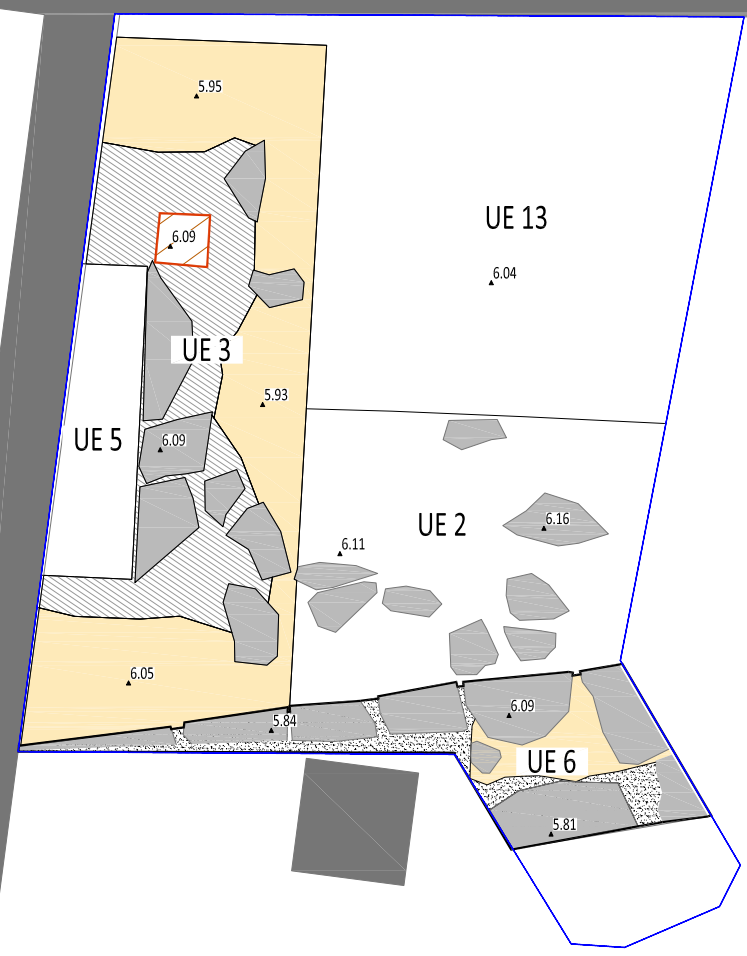
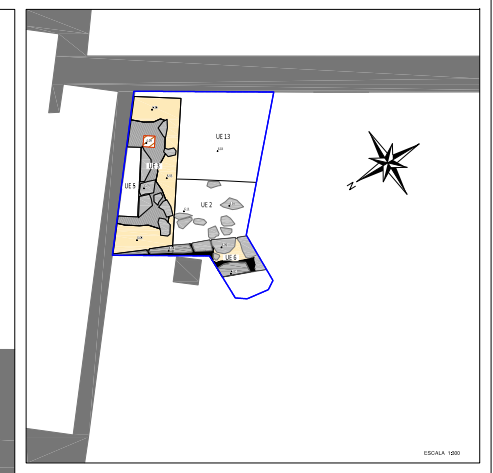



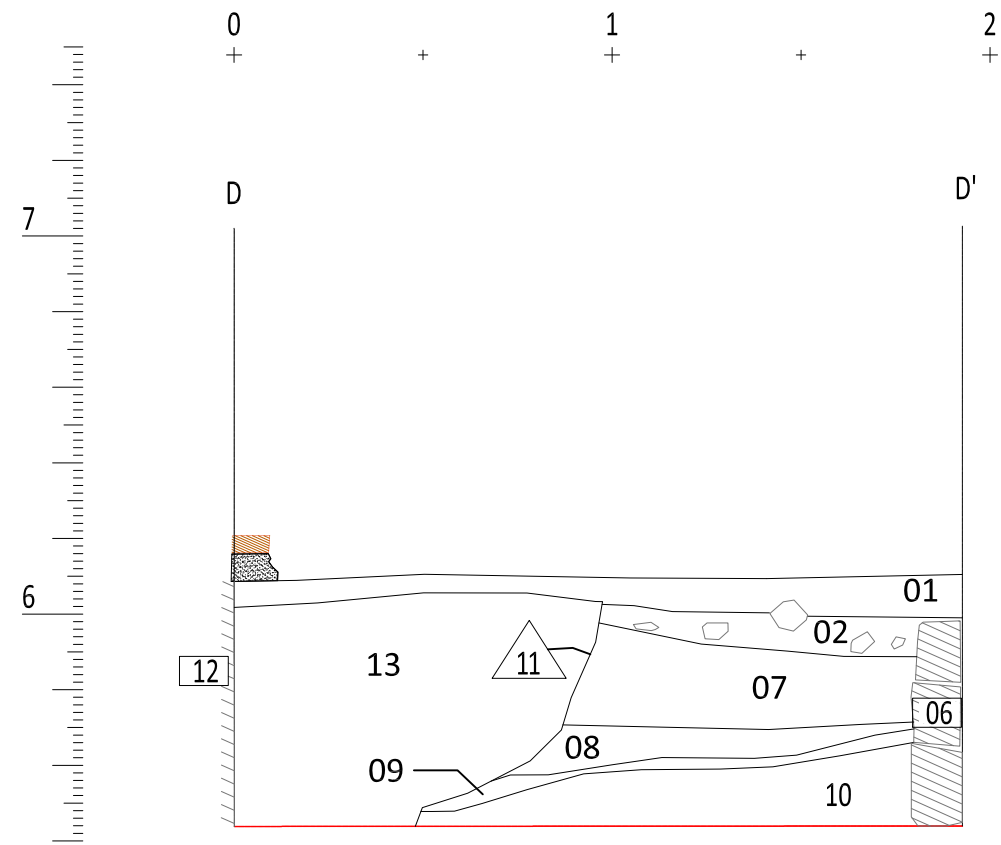
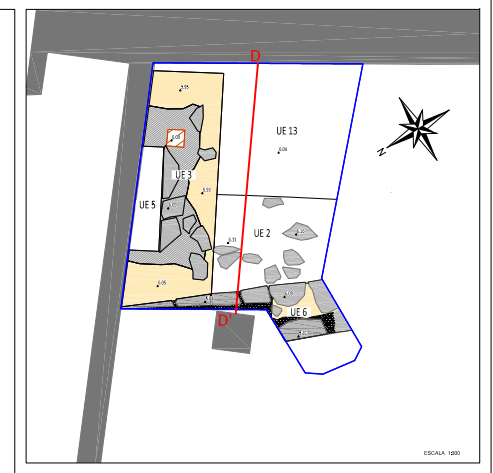
Mapa topogràfic 1:50.000



Ortofotomatge 1:2.500

INTERVENCIÓ ARQUEOLÒGICA Carrer Correu Vell, 14, Barcelona, el Barcelonès	TÍTOL DEL PLÀNOL Situació de la Intervenció			CODI BCN 064/17	NÚM. PLÀNOL 1
PROMOCIÓ I FINANÇAMENT TR5 BCN Àmbits, SL	DIRECCIÓ TÈCNICA Pau Gómez Aramburu	ESCALA 1:50.000 1:5.000	DATA 06/2017	 GESTIÓ DEL PATRIMONI HISTÒRIC I ARQUEOLÒGIC	





ANNEX 4. UNITATS ESTRATIGRÀFIQUES

INTERVENCIÓ	CODI BCN	UE	1
Correu Vell, 14	064/17		
MUNICIPI I COMARCA	ANY	ZONA/ÀMBIT	
Barcelona, Barcelonès	2017		
TIPUS	FET/ESTRUCTURA	SECTOR	
Positiva			
DEFINICIÓ	Z SUP	Z INF	POTÈNCIA
Estrat de preparació	6,10	6,02	0,08

COBREIX	UE 02, 03, 11,13	TALLA		FARCEIX	
COBERT PER	04	TALLAT PER		FARCIT PER	
S'ADOSSA	UE 12	IGUAL A			
SE LI ADOSSA		S'UNEIX A			

INTERPRETACIÓ	OBSERVACIONS
Estrat de preparació per tal de construir el paviment UE 04.	
CRONOLOGIA	s.XVIII-XIX

INTERVENCIÓ	CODI BCN	UE	2
Correu Vell, 14	064/17		
MUNICIPI I COMARCA	ANY	ZONA/ÀMBIT	
Barcelona, Barcelonès	2017		
TIPUS	FET/ESTRUCTURA	SECTOR	
Positiva	Indeterminada		
DEFINICIÓ	Z SUP	Z INF	POTÈNCIA
Estrat d'anivellament	6,02	5,88	0,14

COBREIX	UE 06, 07	TALLA		FARCEIX	
COBERT PER	UE 02	TALLAT PER	UE 11 i 16	FARCIT PER	
S'ADOSSA		IGUAL A	UE 07 i 08		
SE LI ADOSSA		S'UNEIX A			

INTERPRETACIÓ	OBSERVACIONS
Estrat d'anivellament que amortitza la fase anterior.	
CRONOLOGIA	s.XIX

INTERVENCIÓ	CODI BCN	UE	3
Correu Vell, 14	064/17		
MUNICIPI I COMARCA	ANY	ZONA/ÀMBIT	
Barcelona, Barcelonès	2017		
TIPUS	FET/ESTRUCTURA	SECTOR	
Estructura	Dipòsit		
DEFINICIÓ	Z SUP	Z INF	POTÈNCIA
Dipòsit	6,04		

COBREIX		TALLA		FARCEIX	
COBERT PER	UE 01	TALLAT PER		FARCIT PER	UE 5
S'ADOSSA	UE 06	IGUAL A			
SE LI ADOSSA		S'UNEIX A			

INTERPRETACIÓ	OBSERVACIONS
Dipòsit construït amb pedres i morter	
CRONOLOGIA	s.XVIII-XIX

INTERVENCIÓ	CODI BCN	UE	4
Correu Vell, 14	064/17		
MUNICIPI I COMARCA	ANY	ZONA/ÀMBIT	
Barcelona, Barcelonès	2017		
TIPUS	FET/ESTRUCTURA	SECTOR	
Estructura	Paviment		
DEFINICIÓ	Z SUP	Z INF	POTÈNCIA
Paviment	6,20	6,10	0,10

COBREIX	UE 01	TALLA		FARCEIX	
COBERT PER		TALLAT PER		FARCIT PER	
S'ADOSSA	UE 14 i 15	IGUAL A			
SE LI ADOSSA		S'UNEIX A			

INTERPRETACIÓ	OBSERVACIONS
Paviment de maons lligats amb morter.	En el moment de la intervenció ja s'havia procedit a la seva extracció.
CRONOLOGIA	s.XIX-XX

INTERVENCIÓ	CODI BCN	UE	5
Correu Vell, 14	064/17		
MUNICIPI I COMARCA	ANY	ZONA/ÀMBIT	
Barcelona, Barcelonès	2017		
TIPUS	FET/ESTRUCTURA	SECTOR	
Positiva			
DEFINICIÓ	Z SUP	Z INF	POTÈNCIA
Estrat de rebliment	5,98		

COBREIX		TALLA		FARCEIX	UE 3
COBERT PER	UE 01	TALLAT PER		FARCIT PER	
S'ADOSSA		IGUAL A			
SE LI ADOSSA		S'UNEIX A			

INTERPRETACIÓ	OBSERVACIONS
Farciment dipòsita UE 03	
CRONOLOGIA	

INTERVENCIÓ	CODI BCN	UE	6
Correu Vell, 14	064/17		
MUNICIPI I COMARCA	ANY	ZONA/ÀMBIT	
Barcelona, Barcelonès	2017		
TIPUS	FET/ESTRUCTURA	SECTOR	
Estructura	Mur		
DEFINICIÓ	Z SUP	Z INF	POTÈNCIA
Mur	6,03		

COBREIX		TALLA		FARCEIX	
COBERT PER	UE 02	TALLAT PER		FARCIT PER	
S'ADOSSA		IGUAL A			
SE LI ADOSSA	UE 07, 08,09, 10	S'UNEIX A			

INTERPRETACIÓ	OBSERVACIONS
Mur de pedra treballada lligat amb morter, afectat en el seu coronament per elements posteriors.	Estrats associats han estat datats a partir de la ceràmica en època romana.
CRONOLOGIA	Època romana

INTERVENCIÓ	CODI BCN	UE	
Correu Vell, 14	064/17	7	
MUNICIPI I COMARCA	ANY	ZONA/ÀMBIT	
Barcelona, Barcelonès	2017		
TIPUS	FET/ESTRUCTURA	SECTOR	
Positiva			
DEFINICIÓ	Z SUP	Z INF	POTÈNCIA
Estrat	5,88	5,70	0,18

COBREIX		TALLA		FARCEIX	
COBERT PER	UE 02	TALLAT PER	UE 11 i 16	FARCIT PER	
S'ADOSSA	UE 06	IGUAL A	UE 02 i 08		
SE LI ADOSSA		S'UNEIX A			

INTERPRETACIÓ	OBSERVACIONS
Estrat d'anivellament amb restes de materials constructius.	
CRONOLOGIA	

INTERVENCIÓ	CODI BCN	UE	
Correu Vell, 14	064/17	8	
MUNICIPI I COMARCA	ANY	ZONA/ÀMBIT	
Barcelona, Barcelonès	2017		
TIPUS	FET/ESTRUCTURA	SECTOR	
Positiva			
DEFINICIÓ	Z SUP	Z INF	POTÈNCIA
Estrat	5,70	5,58	0,12

COBREIX	UE 09	TALLA		FARCEIX	
COBERT PER	UE 07	TALLAT PER	UE 11 i 16	FARCIT PER	
S'ADOSSA	UE 6	IGUAL A	UE 02 i 07		
SE LI ADOSSA		S'UNEIX A			

INTERPRETACIÓ	OBSERVACIONS
Estrat d'anivellament amb restes de pedres i morter.	
CRONOLOGIA	s.XVIII-XIX

INTERVENCIÓ	CODI BCN	UE	9
Correu Vell, 14	064/17		
MUNICIPI I COMARCA	ANY	ZONA/ÀMBIT	
Barcelona, Barcelonès	2017		
TIPUS	FET/ESTRUCTURA	SECTOR	
Positiva			
DEFINICIÓ	Z SUP	Z INF	POTÈNCIA
Estrat	5,58	5,52	0,06

COBREIX	UE 10	TALLA		FARCEIX	
COBERT PER	UE 08	TALLAT PER	UE 11 i 16	FARCIT PER	
S'ADOSSA	UE 06	IGUAL A			
SE LI ADOSSA		S'UNEIX A			

INTERPRETACIÓ	OBSERVACIONS
Estrat amb restes de morter relacionades amb el mur UE 06	
CRONOLOGIA	Època Romana

INTERVENCIÓ	CODI BCN	UE	10
Correu Vell, 14	064/17		
MUNICIPI I COMARCA	ANY	ZONA/ÀMBIT	
Barcelona, Barcelonès	2017		
TIPUS	FET/ESTRUCTURA	SECTOR	
Positiva	Mur		
DEFINICIÓ	Z SUP	Z INF	POTÈNCIA
Estrat	5,52		

COBREIX		TALLA		FARCEIX	
COBERT PER	UE09	TALLAT PER	UE 11 i 16	FARCIT PER	
S'ADOSSA	UE 06	IGUAL A			
SE LI ADOSSA		S'UNEIX A			

INTERPRETACIÓ	OBSERVACIONS
Estrat d'argiles amb restes de carbons	
CRONOLOGIA	Època Romana

INTERVENCIÓ	CODI BCN	UE	11
Correu Vell, 14	064/17		
MUNICIPI I COMARCA	ANY	ZONA/ÀMBIT	
Barcelona, Barcelonès	2017		
TIPUS	FET/ESTRUCTURA	SECTOR	
Negativa			
DEFINICIÓ	Z SUP	Z INF	POTÈNCIA
Rasa de construcció UE 12	6,02		

COBREIX		TALLA	UE 02, 07, 08, 09, 10	FARCEIX	
COBERT PER	UE 1	TALLAT PER	UE 16	FARCIT PER	UE 12 i 13
S'ADOSSA		IGUAL A			
SE LI ADOSSA		S'UNEIX A			

INTERPRETACIÓ	OBSERVACIONS
Rasa de construcció de la fonamentació de l'edifici actual.	
CRONOLOGIA	s.XVIII-XIX

INTERVENCIÓ	CODI BCN	UE	12
Correu Vell, 14	064/17		
MUNICIPI I COMARCA	ANY	ZONA/ÀMBIT	
Barcelona, Barcelonès	2017		
TIPUS	FET/ESTRUCTURA	SECTOR	
Estructura	Fonament		
DEFINICIÓ	Z SUP	Z INF	POTÈNCIA
Fonamentació	6,02		

COBREIX		TALLA		FARCEIX	UE 11
COBERT PER	UE 14	TALLAT PER		FARCIT PER	
S'ADOSSA		IGUAL A			
SE LI ADOSSA	UE 01, 03 i 13	S'UNEIX A			

INTERPRETACIÓ	OBSERVACIONS
Diposit seccionat que funciona amb en algun moment amb el mur (UE 10)	
CRONOLOGIA	s.XVIII-XIX

INTERVENCIÓ	CODI BCN	UE	13
Correu Vell, 14	064/17		
MUNICIPI I COMARCA	ANY	ZONA/ÀMBIT	
Barcelona, Barcelonès	2017		
TIPUS	FET/ESTRUCTURA	SECTOR	
Positiva	Indeterminada		
DEFINICIÓ	Z SUP	Z INF	POTÈNCIA
Estrat de rebliment	6,02		

COBREIX		TALLA		FARCEIX	UE 11
COBERT PER	UE 01	TALLAT PER		FARCIT PER	
S'ADOSSA	UE 12	IGUAL A			
SE LI ADOSSA		S'UNEIX A			

INTERPRETACIÓ	OBSERVACIONS
Rebliment rasa de la fonamentació UE 12.	
CRONOLOGIA	s.XVIII-XIX

INTERVENCIÓ	CODI BCN	UE	14
Correu Vell, 14	064/17		
MUNICIPI I COMARCA	ANY	ZONA/ÀMBIT	
Barcelona, Barcelonès	2017		
TIPUS	FET/ESTRUCTURA	SECTOR	
Estructura			
DEFINICIÓ	Z SUP	Z INF	POTÈNCIA
Mur		6,02	

COBREIX	UE 12	TALLA		FARCEIX	
COBERT PER		TALLAT PER		FARCIT PER	
S'ADOSSA		IGUAL A			
SE LI ADOSSA	UE 04	S'UNEIX A			

INTERPRETACIÓ	OBSERVACIONS
Mur de l'edifici actual	
CRONOLOGIA	s.XVIII-XIX

INTERVENCIÓ	CODI BCN	UE	15
Correu Vell, 14	064/17		
MUNICIPI I COMARCA	ANY	ZONA/ÀMBIT	
Barcelona, Barcelonès	2016	Pati de llums	
TIPUS	FET/ESTRUCTURA	SECTOR	
Estructura	Envà		
DEFINICIÓ	Z SUP	Z INF	POTÈNCIA
Mur	6,20		

COBREIX	UE 03 i 05	TALLA		FARCEIX	
COBERT PER		TALLAT PER		FARCIT PER	
S'ADOSSA		IGUAL A			
SE LI ADOSSA	UE 04	S'UNEIX A			

INTERPRETACIÓ	OBSERVACIONS
Envà	
CRONOLOGIA	s.XIX-XX

INTERVENCIÓ	CODI BCN	UE	16
Correu Vell, 14	064/17		
MUNICIPI I COMARCA	ANY	ZONA/ÀMBIT	
Barcelona, Barcelonès	2017		
TIPUS	FET/ESTRUCTURA	SECTOR	
Negativa			
DEFINICIÓ	Z SUP	Z INF	POTÈNCIA
Rasa	6,02		

COBREIX		TALLA	UE 02, 07, 08, 09, 10, 11,13	FARCEIX	
COBERT PER		TALLAT PER		FARCIT PER	UE 03
S'ADOSSA		IGUAL A			
SE LI ADOSSA		S'UNEIX A			

INTERPRETACIÓ	OBSERVACIONS
Rasa del dipòsit UE 03	
CRONOLOGIA	s.XVIII-XIX

ANNEX 5. INVENTARI DE MATERIALS ARQUEOLÒGICS

INVENTARI DE MATERIALS:

Intervenció arqueològica al carrer Correu Vell 14, 064/17

UE	Nº INV.	PRODUC CIÓ	FORMA	TIPOLOGIA	INF.	VORES	BASES	NANCES	ALTRES	TÈCNICA	ACABAT INTERN	ACABAT EXTERN	Nº MINIM	Nº TIPOL.	CRONOLOGIA	OBSERVACIONS
1	1	50032			1					MO	VI		1		XVIII-XIX	
3	2	50032								MO		VI	1		s. XVIII-XIX	
3	3	14003			1					TO	VI	AL			S.XVIII	
9	4	13405			1					TO					Època romana indeterminada	
9	5	13402			1					TO					Època Romana indeterminada	